GRONDPLAN ONTWORPEN TOESTAND WEGENISWERKEN

DADIZELESTRAAT EN TER POPERENWEG

schaal 1/500

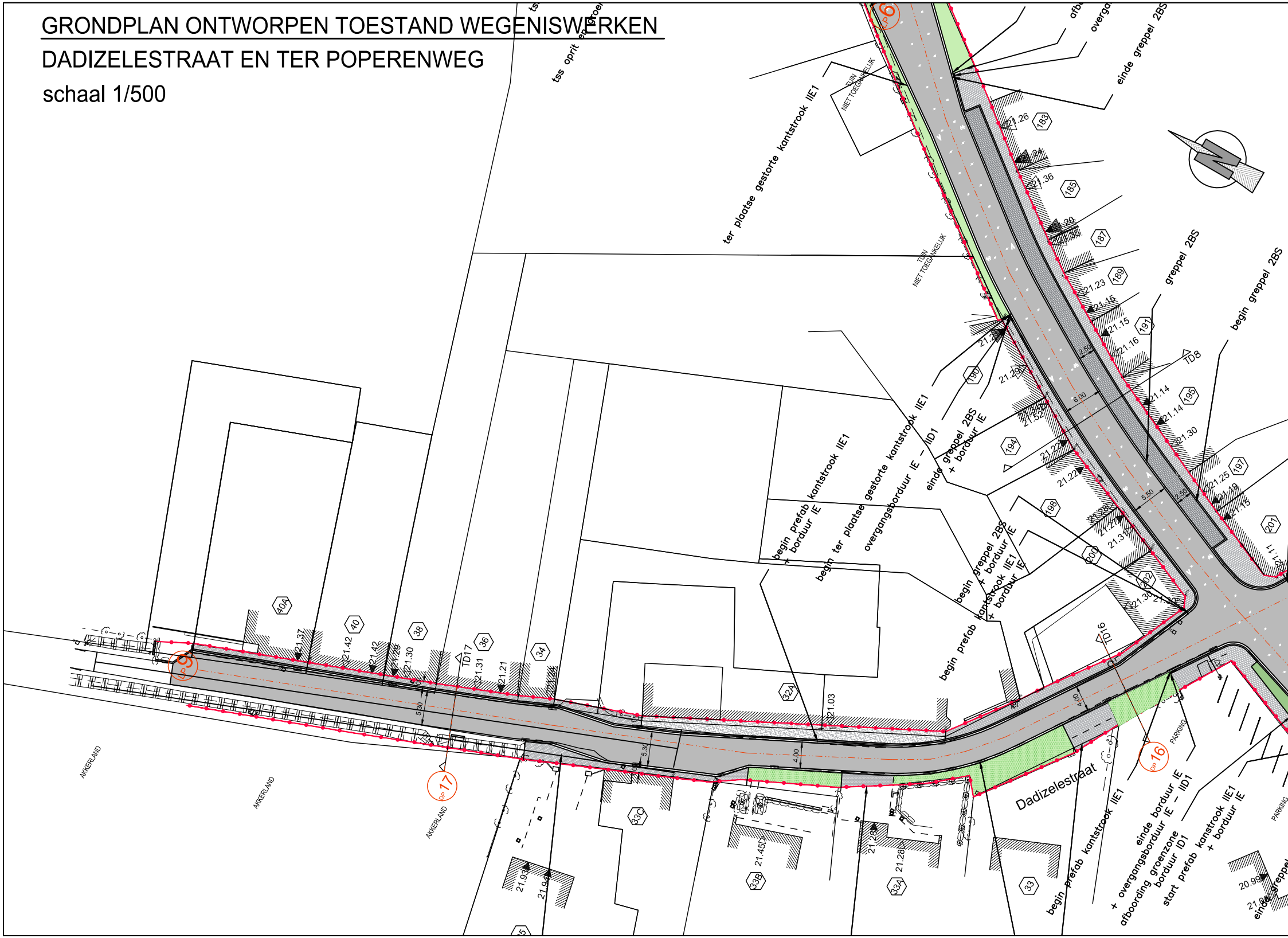

tss oprit en kroen
afb
overg
einde greppel 2BS
ter plaatse gestorte kantstrook IIE1
TUIN NIET TOEGANKELIJK
TUIN NIET TOEGANKELIJK
greppel 2BS
begin greppel 2BS
TD8
einde greppel 2BS + borduur IE
ter plaatse gestorte kantstrook IIE1
overgangsborduur IE – IID1
begin prefab kantstrook IIE1 + borduur IE
begin ter plaatse gestorte
begin greppel 2BS + borduur IE
begin prefab kantstrook IIE1 + borduur IE
TD16
TD17
DP 6
DP 9
DP 16
DP 17
Dadizelestraat
begin prefab kantstrook IIE1
einde borduur IE + overgangsborduur IE – IID1
afboording groenzone borduur ID1
start prefab kanstrook IIE1 + borduur IE
einde greppel
PARKING
PARKING
AKKERLAND
AKKERLAND
AKKERLAND
183
185
187
189
190
191
194
195
197
198
200
201
202
40A
40
38
36
34
32A
33C
33B
33A
33
21.26
21.24
21.36
21.20
21.38
21.23
21.15
21.15
21.16
21.29
21.29
21.34
21.32
21.14
21.14
21.30
21.22
21.22
21.25
21.19
21.15
21.28
21.27
21.31
21.30
21.30
21.37
21.42
21.42
21.29
21.30
21.31
21.21
21.24
21.03
21.93
21.94
21.45
21.28
21.28
20.99
21.06
2.50
6.00
5.50
2.50
5.30
5.30
4.00
4.00

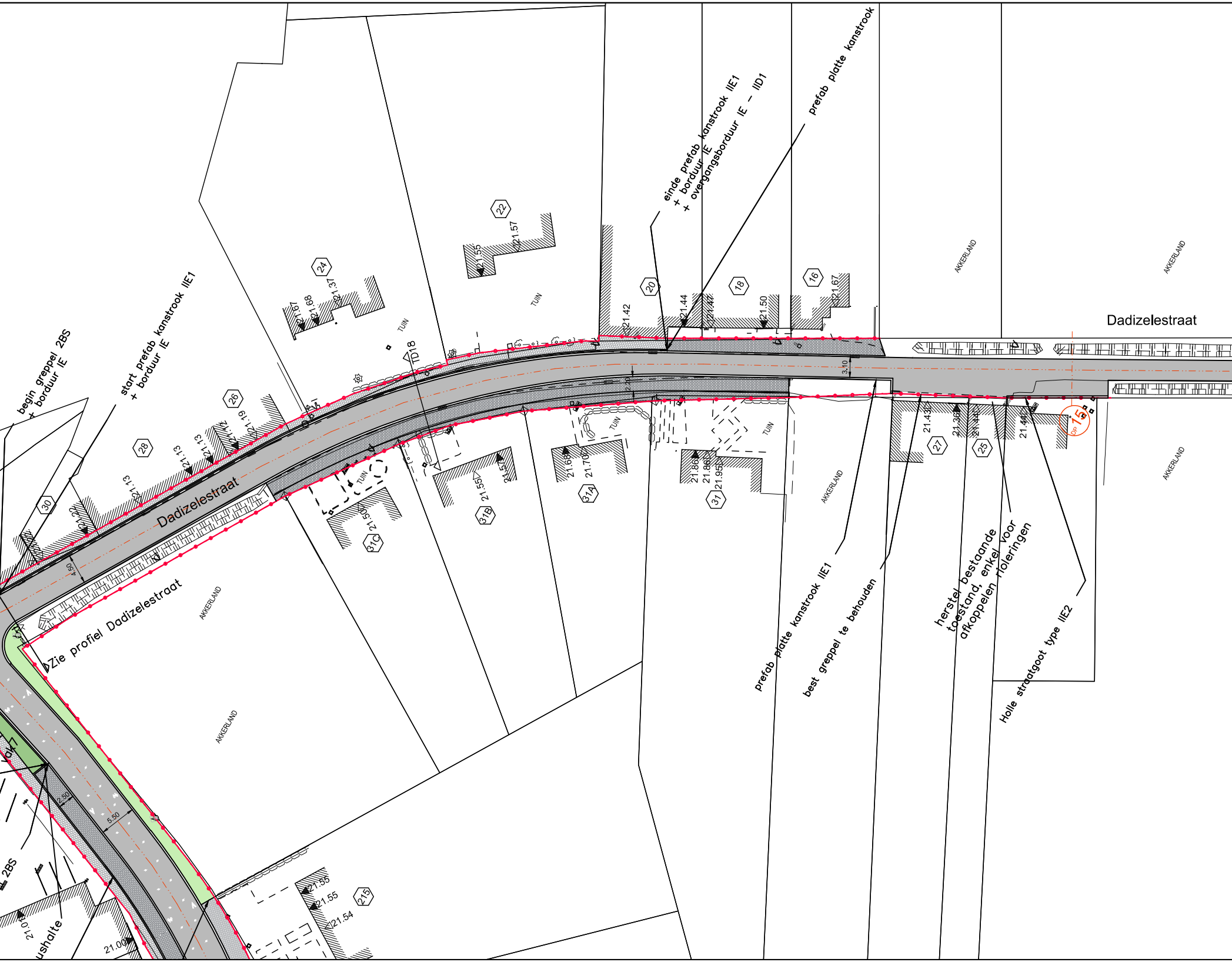
Dadizelestraat
Dadizelestraat
einde prefab kanstrook IIE1
+ borduur IE
+ overgangsborduur IE – IID1
prefab platte kanstrook
start prefab kanstrook IIE1
+ borduur IE
begin greppel 2BS
+ borduur IE
Zie profiel Dadizelestraat
prefab platte kanstrook IIE1
best greppel te behouden
herstel bestaande
toestand, enkel voor
afkoppelen rioleringen
Holle straatgoot type IIE2
TUIN
TUIN
TUIN
TUIN
TUIN
AKKERLAND
AKKERLAND
AKKERLAND
AKKERLAND
AKKERLAND
AKKERLAND
TD18
15
22
24
26
28
30
20
18
16
27
25
31
31A
31B
31C
215
21.57
21.55
21.37
21.68
21.67
21.42
21.44
21.47
21.50
21.67
21.13
21.13
21.12
21.19
21.13
21.22
21.55
21.57
21.68
21.70
21.86
21.86
21.95
21.50
21.43
21.36
21.41
21.44
21.55
21.55
21.54
21.00
4.50
3.10
2.10
2.50
5.50
2BS
ushalte

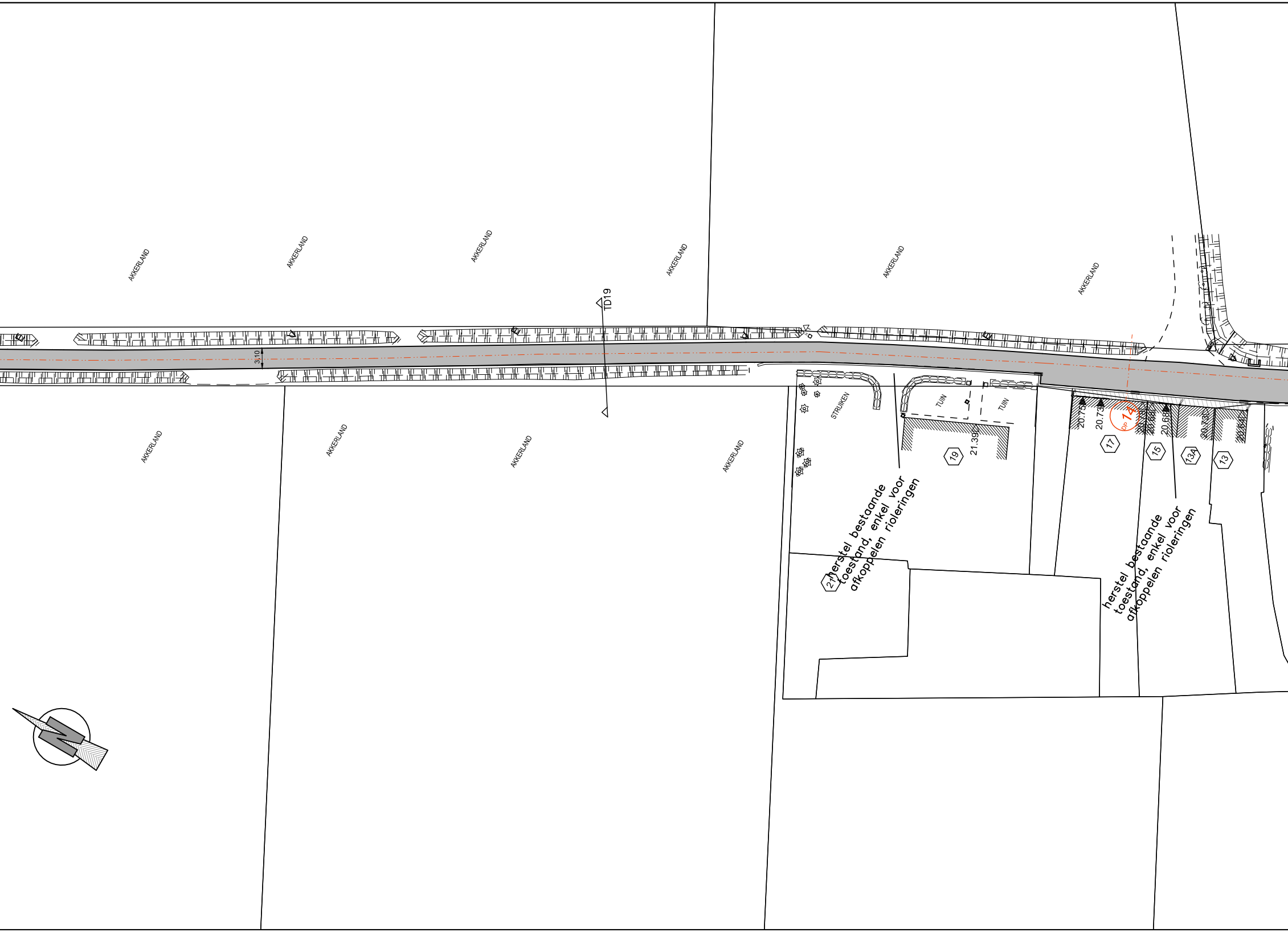
AKKERLAND
AKKERLAND
AKKERLAND
AKKERLAND
AKKERLAND
AKKERLAND
TD19
3,10
AKKERLAND
AKKERLAND
AKKERLAND
AKKERLAND
STRUIKEN
TUIN
TUIN
19
21.39
21
20.75
20.73
DP 14
20.68
20.68
20.73
20.64
17
15
13A
13
herstel bestaande toestand, enkel voor afkoppelen rioleringen
herstel bestaande toestand, enkel voor afkoppelen rioleringen

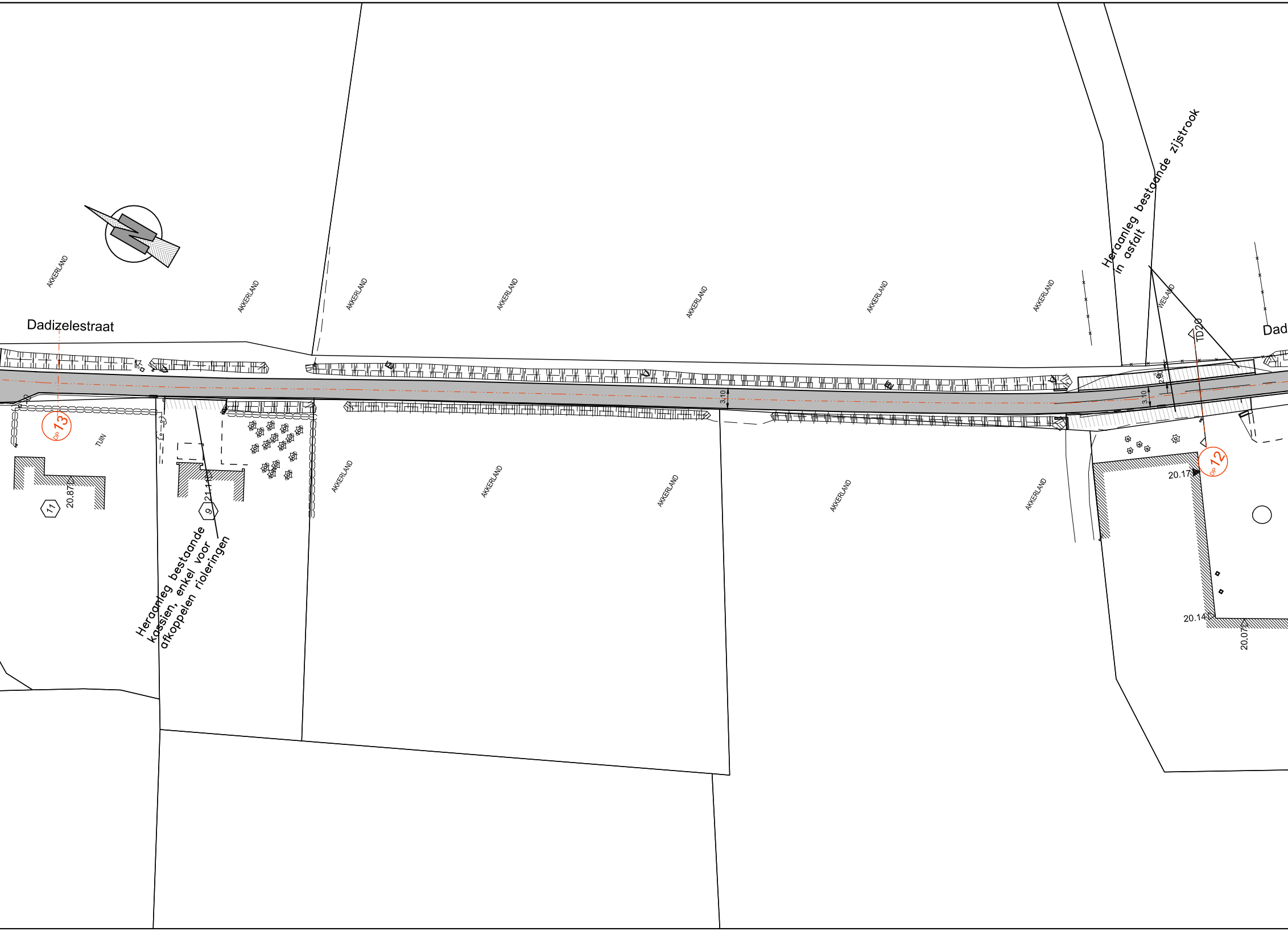
Dadizelestraat
Dad
AKKERLAND
AKKERLAND
AKKERLAND
AKKERLAND
AKKERLAND
AKKERLAND
AKKERLAND
WEILAND
TD20
Heraanleg bestaande zijstrook in asfalt
3,10
2,60
3,10
DP 13
TUIN
AKKERLAND
AKKERLAND
AKKERLAND
AKKERLAND
AKKERLAND
11
20.87
9
21.14
Heraanleg bestaande kassien, enkel voor afkoppelen rioleringen
DP 12
20.17
20.14
20.07

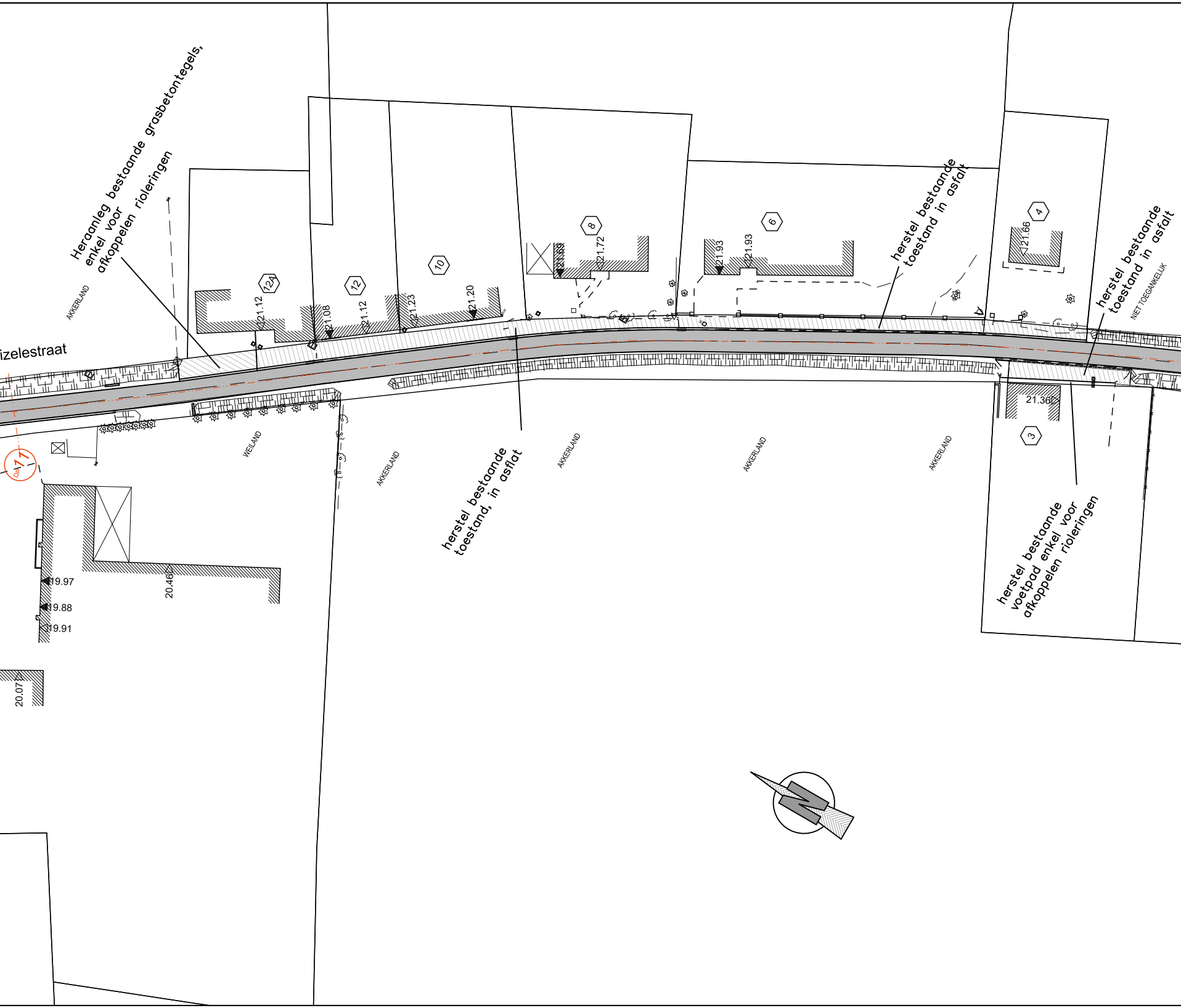
Heraanleg bestaande grasbetontegels, enkel voor afkoppelen rioleringen
izelestraat
AKKERLAND
12A
12
10
8
6
4
3
21.12
21.08
21.12
21.23
21.20
21.69
21.72
21.93
21.93
21.66
21.36
herstel bestaande toestand in asfalt
herstel bestaande toestand in asfalt
NIET TOEGANKELIJK
WEILAND
AKKERLAND
AKKERLAND
AKKERLAND
AKKERLAND
herstel bestaande toestand, in asflat
herstel bestaande voetpad enkel voor afkoppelen rioleringen
DP
11
19.97
19.88
19.91
20.46
20.07

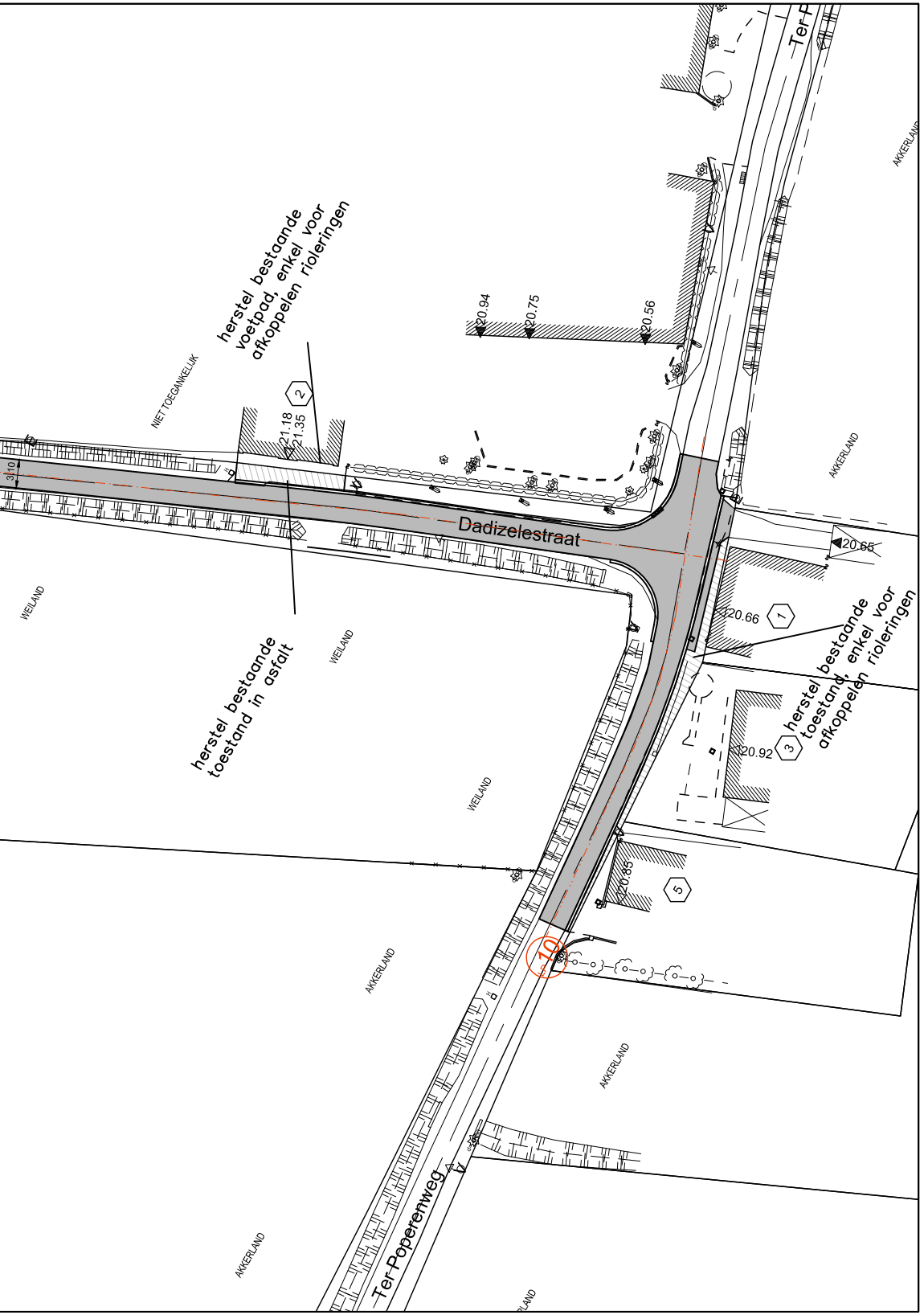
herstel bestaande voetpad, enkel voor afkoppelen rioleringen
NIET TOEGANKELIJK
2
21.18
21.35
20.94
20.75
20.56
Ter P
AKKERLAND
3.10
Dadizelestraat
20.65
20.66
1
WEILAND
herstel bestaande toestand, enkel voor afkoppelen rioleringen
herstel bestaande toestand in asfalt
WEILAND
WEILAND
3
20.92
AKKERLAND
20.85
5
10
AKKERLAND
AKKERLAND
AKKERLAND
Ter Poperenweg
AKKERLAND

LEGENDE ONTWORPEN TOESTAND

■	rijweg in KWS veharding
▨	affrezen + nieuwe toplaag
▦	oprit en veiligheidsstrook in betonstraatstenen, grijs, halfsteensverband (22x11x10)
▦	parkeerstrook in waterdoorlatende betonstraatstenen met verbrede voeg 22x11x10cm antraciet (halfsteensverband)
▦	voetpad in betonstraatstenen, grijs (22x22x8cm)
🟧	fietspad in KWS verharding rood
▩	fietspad en middenberm in grijze cementbeton
🟧	fietspad in rode cementbeton
▨	fietspad in rode coating op bestaande asfalt
🟨	uitgewassen beton met oker kleurpigment
▩	steenslag
🟩	grindgazon
▦	gracht
🟩	vakbeplanting
🟩	grasberm
═	ter plaatse gestorte platte kantstrook type IIE1
═	greppel in 2 rijen betonstraatstenen grijs, 22x11x10, halfsteensverband
═	borduur type IB
═	borduur type IE
—	borduur type ID1
●	veiligheidspaaltje
○	nieuwe boom (zie plantenlijst)
○	nieuwe boom (zie plantenlijst)
■	gemengde haag
▭	rijbaankussen
—○—	Nieuwe rooilijn
—○—	te verplaatsen bestaande rooilijn

SITUATIEPLAN

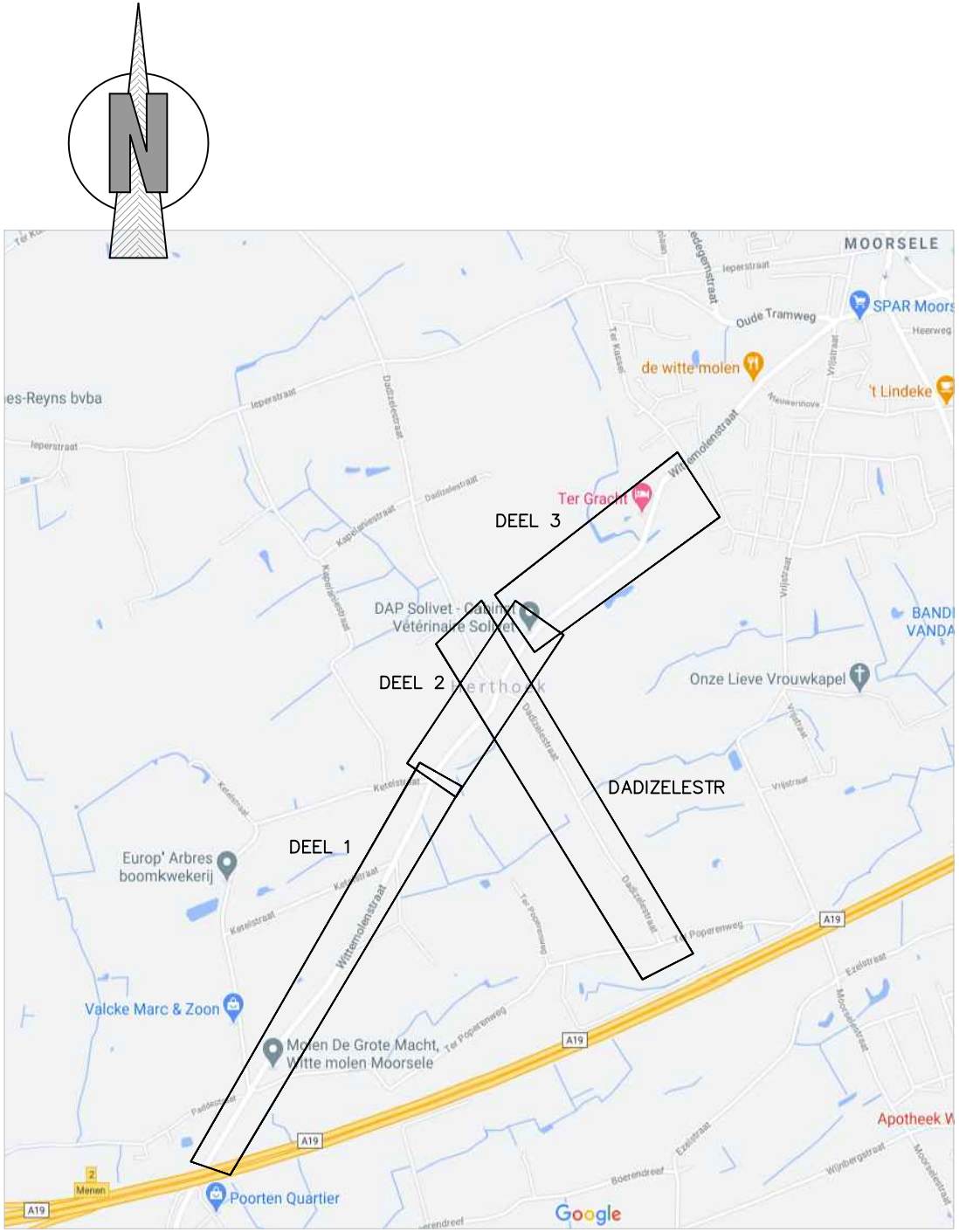
N
MOORSELE
DEEL 3
DEEL 2
DEEL 1
DADIZELESTR
Wittemolenstraat
Dadizelestraat
Ter Poperenweg
Ieperstraat
Oude Tramweg
Ketelstraat
Kapelanstraat
Vijfstraat
Ezelstraat
A19
de witte molen
't Lindeke
SPAR Moorsele
Ter Gracht
DAP Solivet - Cabinet Vétérinaire Solivet
Herthoek
Onze Lieve Vrouwkapel
Europ' Arbres boomkwekerij
Valcke Marc & Zoon
Molen De Grote Macht, Witte molen Moorsele
Poorten Quartier
Apotheek W
Menen
Google

WEVELGEM
SPREEKT JE AAN

west-vlaanderen
de gedreven provincie

Vlaanderen
verbeelding werkt

REALISATIE FIETSPADEN WITTEMOLENSTRAAT + SANEREN GROENE CLUSTER WITTEMOLENSTRAAT EN DADIZELESTRAAT

W222.180

GEMEENTEBESTUUR WEVELGEM
Vanackerestraat 16
8560 WEVELGEM

GEZIEN EN GOEDGEKEURD DOOR DE GEMEENTERAAD VAN **WEVELGEM**
IN ZITTING VAN : ....

De Algemeen Directeur — De Burgemeester

Kurt Parmentier — Jan Seynhaeve

PROVINCIE WEST - VLAANDEREN
PROVINCIEHUIS BOEVERBOS
KONING LEOPOLD III–LAAN 41
8200 SINT–ANDRIES BRUGGE

GEZIEN EN GOEDGEKEURD DOOR DE PROVINCIERAAD VAN **WEST - VLAANDEREN**
IN ZITTING VAN : ....

De Provinciegriffier, — De Voorzitter,

Stijn Lombaert — Christof Dejaegher

BUREAU
CNOCKAERT
URBAN
ENGINEERING

ONTWERPER
DOORNIKSEWIJK 91a
8500 KORTRIJK
Tel : 056 / 216 662
E-mail: info@cnockaert.be

BUREAU CNOCKAERT n.v.

ing. Ann Cnockaert

8

GRONDPLAN ONTWORPEN TOESTAND WEGENISWERKEN DADIZELESTRAAT EN TER POPERENWEG

AANTAL PLANS : 22	SCHAAL : DIVERSE	DOSSIER : WL0175	OPP : m2

OVERZICHT PLANNEN

PLAN NR 1 : Grondplan bestaande toestand Wittemolenstraat deel 1
PLAN NR 2 : Grondplan bestaande toestand Wittemolenstraat deel 2
PLAN NR 3 : Grondplan bestaande toestand Wittemolenstraat deel 3
PLAN NR 4 : Grondplan bestaande toestand Dadizelestraat en Ter Poperenweg
PLAN NR 5 : Grondplan ontworpen toestand wegeniswerken Wittemolenstraat deel 1
PLAN NR 6 : Grondplan ontworpen toestand wegeniswerken Wittemolenstraat deel 2
PLAN NR 7 : Grondplan ontworpen toestand wegeniswerken Wittemolenstraat deel 3
PLAN NR 8 : Grondplan ontworpen toestand wegeniswerken Dadizelestraat en Ter Poperenweg
PLAN NR 9 : Grondplan ontworpen toestand rioleringswerken Wittemolenstraat deel 1
PLAN NR 10 : Grondplan ontworpen toestand rioleringswerken Wittemolenstraat deel 2
PLAN NR 11 : Grondplan ontworpen toestand rioleringswerken Wittemolenstraat deel 3
PLAN NR 12 : Grondplan ontworpen toestand rioleringswerken Dadizelestraat en Ter Poperenweg
PLAN NR 13 : Typedwarsprofielen
PLAN NR 14 : Constructietekeningen kopmuren KM1 TEM KM17
PLAN NR 15 : Constructietekeningen kopmuren KM18 TEM KM37
PLAN NR 16 : Constructietekeningen pompstation 1 en 2
PLAN NR 17 : Dwarsprofielen
PLAN NR 18 : Lengteprofielen: 1, 2 en 3
PLAN NR 19 : Lengteprofielen: 4, 5 en 6
PLAN NR 20 : Lengteprofielen: 7, 8 en 9
PLAN NR 21 : Lengteprofiel persleiding Wittemolenstraat
PLAN NR 22 : Typedetailtekeningen

VOLGNR.	DATUM	HISTORIEK	TEK
1	18/11/2020	VOORONTWERP	JR
8	07/10/2022	AANPAS WEGENIS CFR PSG 21-09-22	JR
9	13/12/2022	AANPAS RIOLERING CFR CV1 29-11-22	JR
10	22/02/2023	AANPAS GRACHTEN CFR OVERLEG PROVINCIE 2-2-23	JR
11	20/11/2023	ONTWERP	JR

PROJ. ID: WL0175