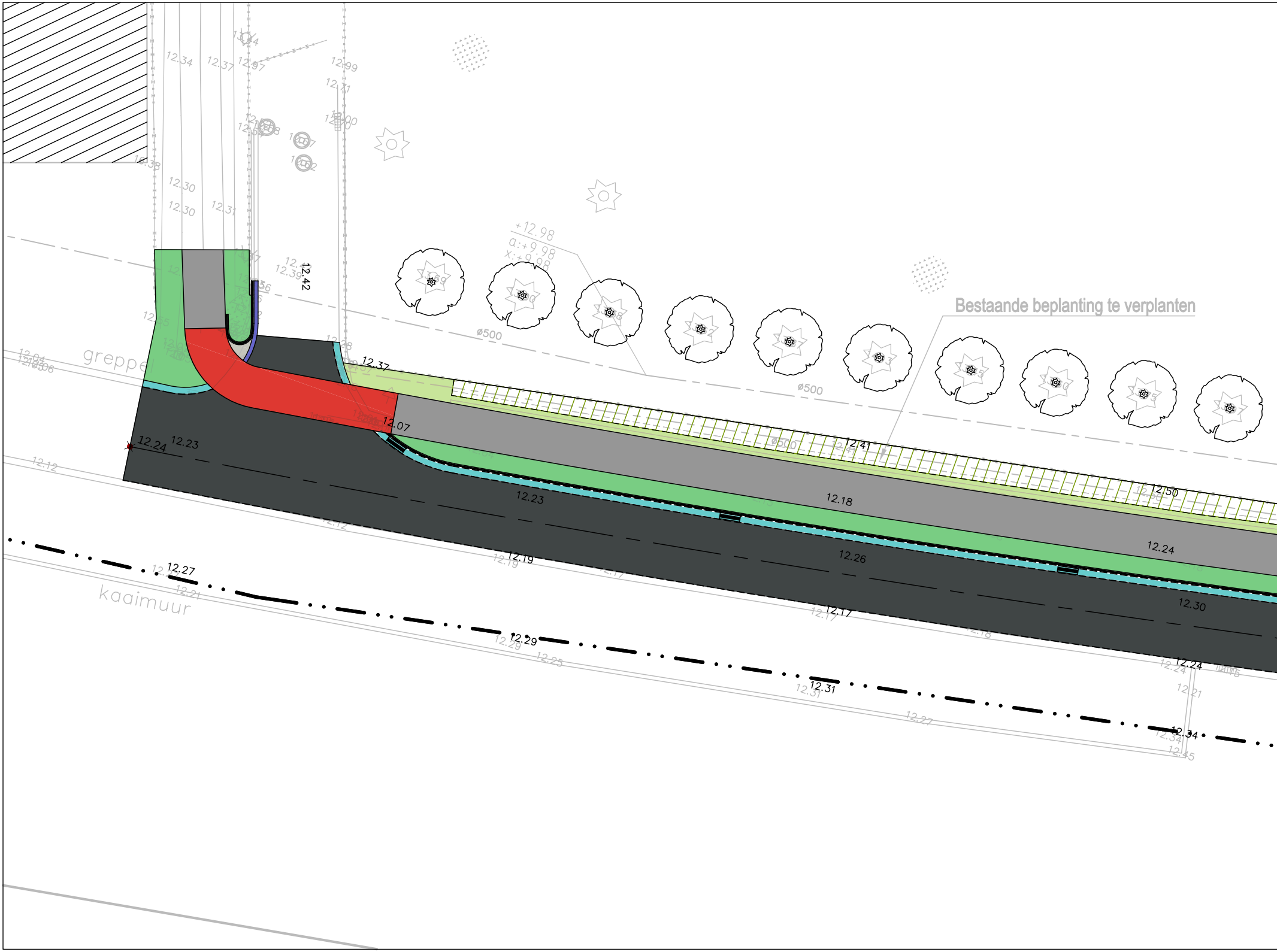
Bestaande beplanting te verplanten
greppel
kaaimuur
+12.98
a:+9.98
x:+9.98
ø500
ø500
ø500
12.34
12.37
12.99
12.71
12.30
12.30
12.31
12.42
12.39
12.37
12.07
12.24
12.23
12.23
12.18
12.41
12.50
12.24
12.26
12.30
12.19
12.17
12.12
12.27
12.21
12.29
12.25
12.31
12.27
12.24
12.21
12.34
12.45

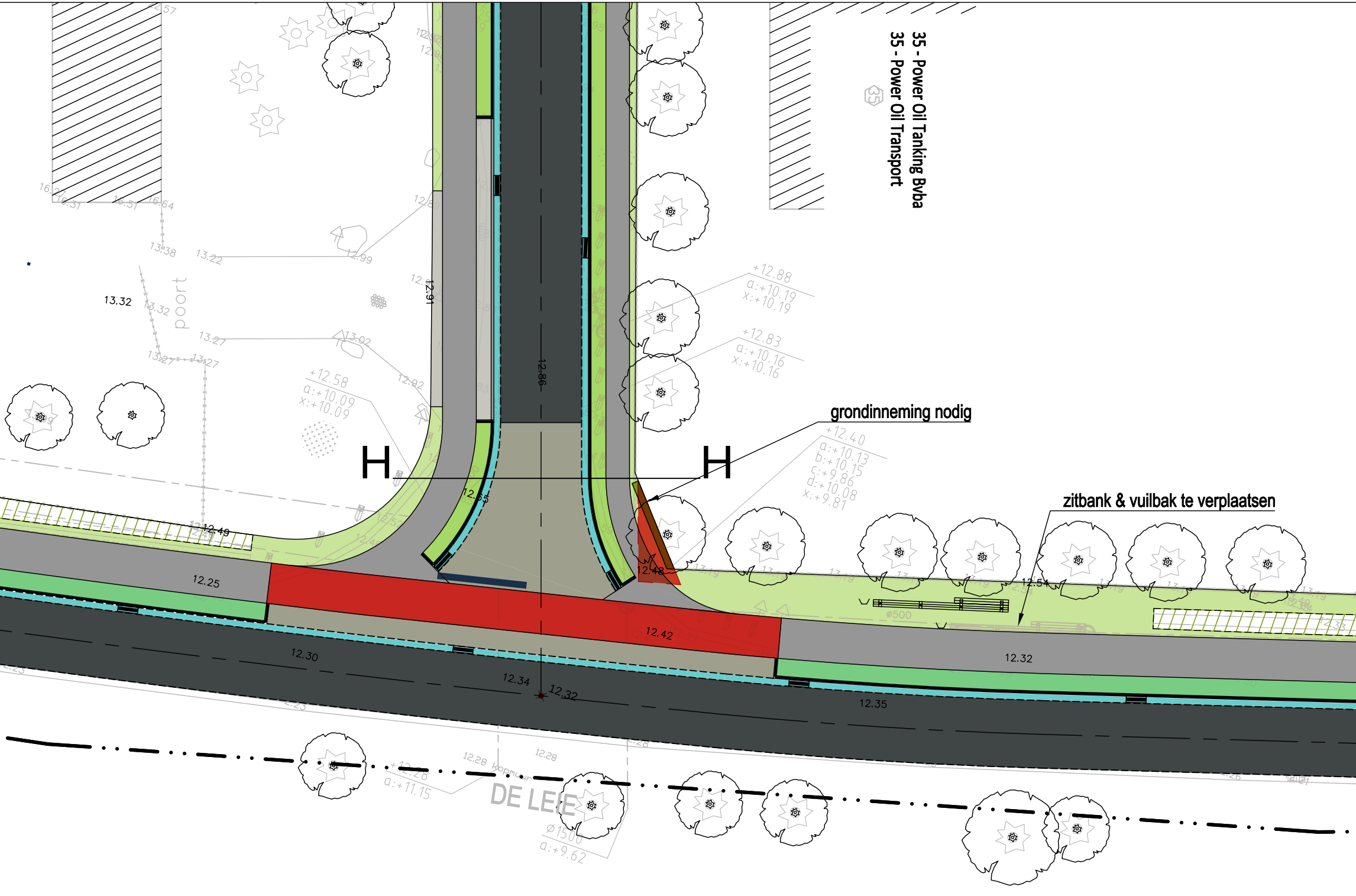
35 - Power Oil Tanking Bvba
35 - Power Oil Transport
grondinneming nodig
zitbank & vuilbak te verplaatsen
H
H
DE LEIE
13.32
12.91
12.86
12.55
12.49
12.48
12.25
12.42
12.30
12.34
12.32
12.54
12.32
12.35
+12.88
a:+10.19
x:+10.19
+12.83
a:+10.16
x:+10.16
+12.58
a:+10.09
x:+10.09
+12.40
a:+10.13
b:+10.15
c:+9.86
d:+10.08
x:+9.81
ø500
ø1500
a:+9.62
+12.28
a:+11.15
12.28
12.28 kopmuur
13.38
13.22
13.27
13.27
13.27
13.02
12.99
12.92
12.89
16.64
poort

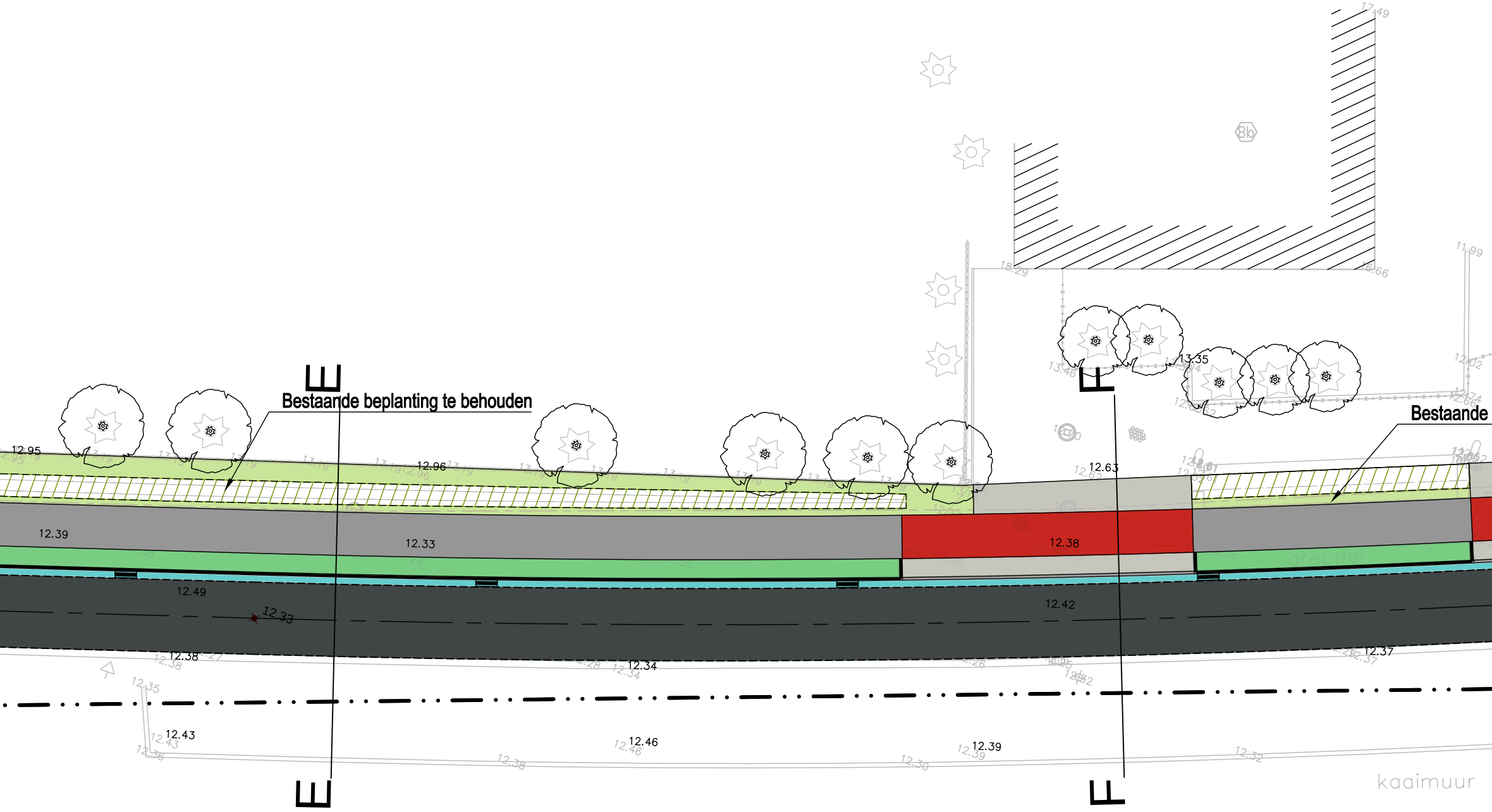
Bestaande beplanting te behouden
Bestaande
E
E
F
F
12.95
12.96
12.63
13.35
12.39
12.33
12.38
12.49
12.33
12.42
12.38
12.34
12.37
12.43
12.46
12.39
8b
greppel
kaaimuur

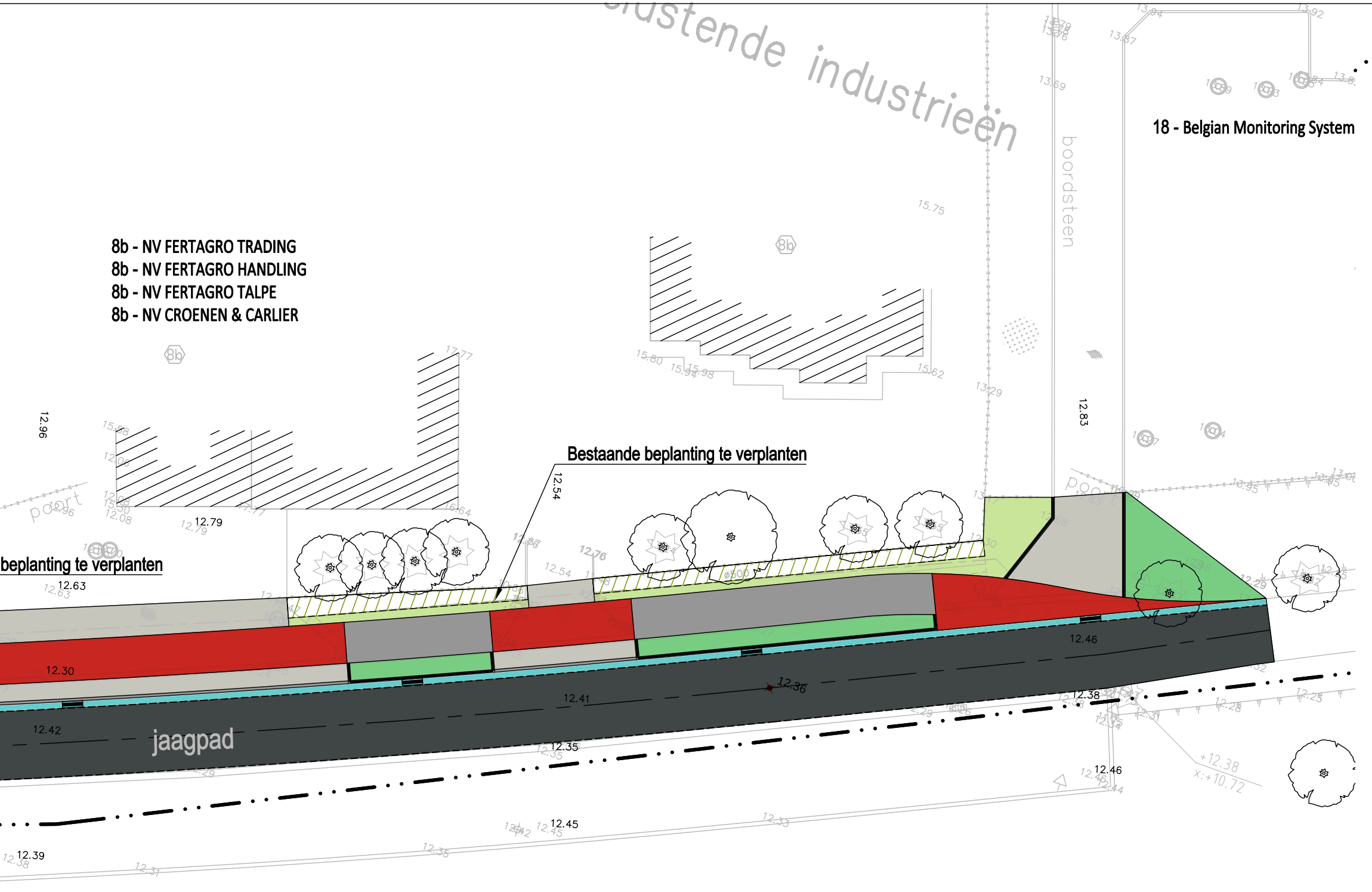
Oostende industrieën
18 - Belgian Monitoring System
boordsteen
8b - NV FERTAGRO TRADING
8b - NV FERTAGRO HANDLING
8b - NV FERTAGRO TALPE
8b - NV CROENEN & CARLIER
8b
Bestaande beplanting te verplanten
beplanting te verplanten
poort
jaagpad
12.96
12.83
12.54
12.79
12.63
12.30
12.42
12.41
12.36
12.35
12.46
12.38
12.45
12.39
15.75
15.80
15.62
17.77
+12.38
x:+10.72

Legende ontworpen toestand

⬛	Rijweg: in bitumineuze verharding 3 lagen
⬛	Rijweg: in bitumineuze verharding 3 lagen
▩	Rijweg in cementbetonverharding
▩	Fietspad: cementbeton verharding
🟥	Fietspad: cementbeton verharding rode kleur
🟥	Fietspad: slemlaag op bitumineuze verharding rode kleur
▩	Opritten in uitgewassen cementbetonverharding
▩	overrijdbare & parkeerstroken in cementbetonverharding kleur : antraciet
▩	Opritten en parkeerstrook in betonstraatstenen 220x110x80 Moraviëstraat
▩	steenslag gazon
🟩	Groen in grasdallen
🟩	Groen : beplanting: Pennisetum alopecuroides ‘Hameln’
🟩	Groen: haag: Carpinus betulus
🟩	Groen : inzaaien met extensief gazonmengsel, bloemenmengsel
🟩	Groen: berm
▥	Bestaande beplanting te behouden en/of verplanten
🟦	Gracht
🟦	Gracht in- en uitstroom met blokzoden

━	Kantstrook: type IIA1
━	Watergreppel: type IIE2
━	Boordsteen: formaat 100x35x20
═	Boordsteen: type IB 3cm opstand
━	Boordsteen: type ID2
━	Boordsteen: type ID4
· · ·	Aanduiding fietssuggestiestrook fietsmarkering in thermoplast om de 3m
●	Ontworpen boom (openbaar domein)
×	Te rooien boom
☐	Voorstel parkeerplaatsen op privé
▨	Herstel sleuf : in bitumineuze verharding

0701 – natuurgeb

LIGGINGSP

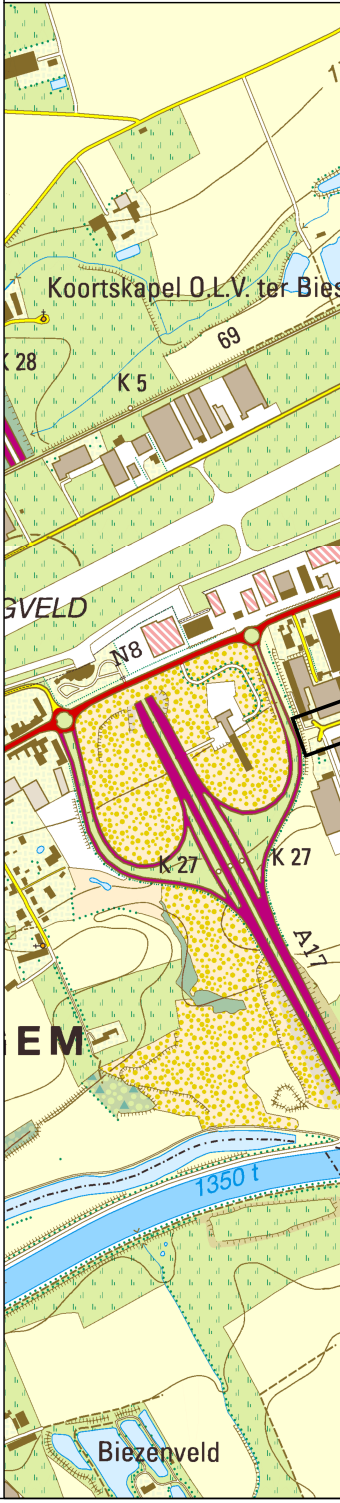

Koortskapel O.L.V. ter Bies
69
28
K 5
GVELD
N8
K 27
K 27
A17
EM
1350 t
Biezenveld

PLAN   Schaal : 1/10.000

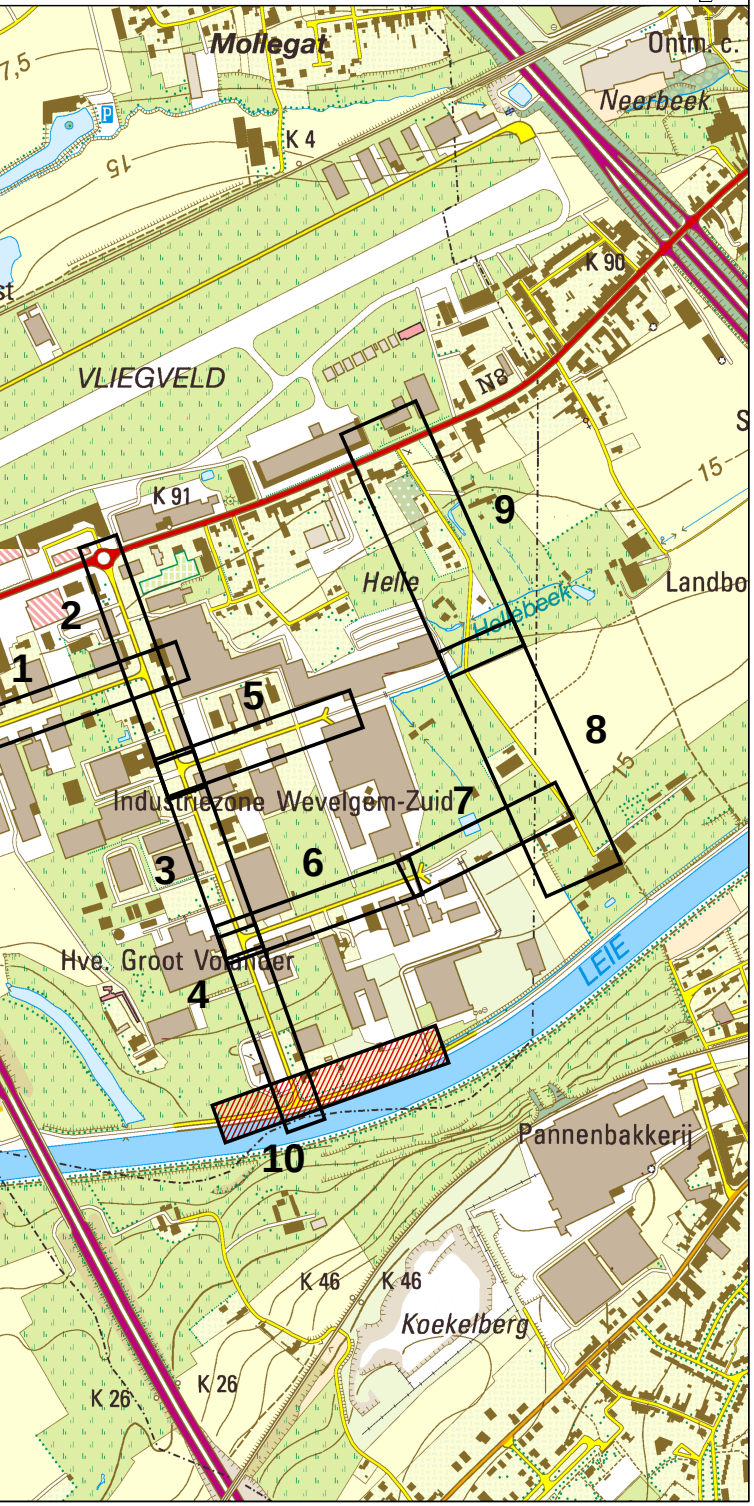
N
Mollegat
Ontm. c.
Neerbeek
K 4
15
P
K 90
VLIEGVELD
N8
S
15
K 91
9
Helle
Hellebeek
Landbo
2
1
5
8
Industriezone Wevelgem-Zuid
7
15
3
6
Hve. Groot Vo...nder
4
LEIE
10
Pannenbakkerij
K 46
K 46
Koekelberg
K 26
K 26

Gemeente Wevelgem

WEVELGEM
SPREEKT JE AAN

Vanackerestraat 16
B-8560 Wevelgem

Gelezen en goedgekeurd door de gemeenteraad
in zitting van:

Burgemeester
dhr. Jan Seynhaeve

Algmeen Directeur
dhr. Kurt Parmentier

AGENTSCHAP
INNOVEREN &
ONDERNEMEN

Vlaanderen
is ondernemen

Provincie West-Vlaanderen

Gemeente Wevelgem

Revitalisering Bedrijventerrein Wevelgem-Zuid

SWECO
vestiging Kortrijk
Engelse Wandeling 70
8510 Kortrijk-Marke
T +32 50 45 79 80
F +32 50 45 79 90
www.swecobelgium.be

Teamleider
ing. Arne Devisch

Projectleider
ing. Davy Baes

	DATUM	HISTORIEK	TEKENAAR		DATUM	HISTORIEK	TEKENAAR
F	18-02-2022	Ontwerp	RBS				
E	06-09-2021	update inritten bedrijven	RBS				
D	21-01-2016	Ontwerp	THC				
C	09-11-2015	Ontwerp	THC				
B	12-10-2015	Ontwerp	THC				
A	08-05-2015	Indiening voorontwerp	THC				

Ontworpen toestand

Grondplan 10
De Leie - Jaagpad

FASE	SCHAAL	PLANOPP. (m²)	PROJECTNUMMER	PLANNUMMER	UITGAVE
ONTWERP	1:250	0.69m²	**46160001**	**4.1.10**	**-F-**

Q:\PublicSector\4616-Gemeente Wevelgem\0001-Bedrijventerrein Wev\Wevelgem-Zuid\INFRA\Drawings\20_Design\46160001_WZ_I_WEG_01.dwg - 4.1.1 (20220221.1025)